



**КОМИТЕТ ИМУЩЕСТВЕННЫХ ОТНОШЕНИЙ  
АДМИНИСТРАЦИИ ПЕРМСКОГО МУНИЦИПАЛЬНОГО ОКРУГА**

**РЕШЕНИЕ**

о размещении объектов № 3263

Пермский край  
Пермский округ

29.10.2024

Комитет имущественных отношений администрации Пермского муниципального округа разрешает Акционерному обществу «Газпром газораспределение Пермь» (ИНН 5902183841, ОГРН 1025900512670, почтовый адрес: 614000, г. Пермь, ул. Петропавловская, 43)

размещение объекта «Газопровод давлением до 1,2 Мпа, для размещения которого не требуется разрешения на строительство»

на землях государственная собственность на которые не разграничена.

на срок 1 год

Местоположение: расположенных по адресу: Пермский край, м.о. Пермский, д. Ерепеты, ул. 3-я Садовая, к дому 10


Приложение: схема предполагаемых к использованию земель или части земельного участка.

Особые условия использования:

1) При размещении газопровода учесть параметры ширины проезда улично-дорожной сети, во избежание сужения полосы отвода дороги.

2) При условии получения разрешения на производство земляных работ.

Заместитель председателя комитета

  
(подпись, печать)

М.В. Королева



**Схема предполагаемых к использованию земель или части земельного участка**

Объект: Газопровод давлением до 1,2 Мпа, для размещения которого не требуется разрешения на строительство

Местоположение: расположенных по адресу: Пермский край, Пермский м.о., д. Ерепеты, ул. 3-я Садовая, к дому 10

Площадь земель или части земельного участка, кв.м.: 29

Категория земель: земли населенных пунктов

Вид разрешенного использования: -

Описание границ смежных землепользователей:

От точки n1 до точки n2 - земельный участок с кадастровым номером 59:32:3630005:1089

От точки n2 до точки n3 - земельный участок с кадастровым номером 59:32:3630005:649

От точки n3 до точки n4 - земли общего пользования









От точки n4 до точки n5 - земельный участок с кадастровым номером 59:32:3630005:691

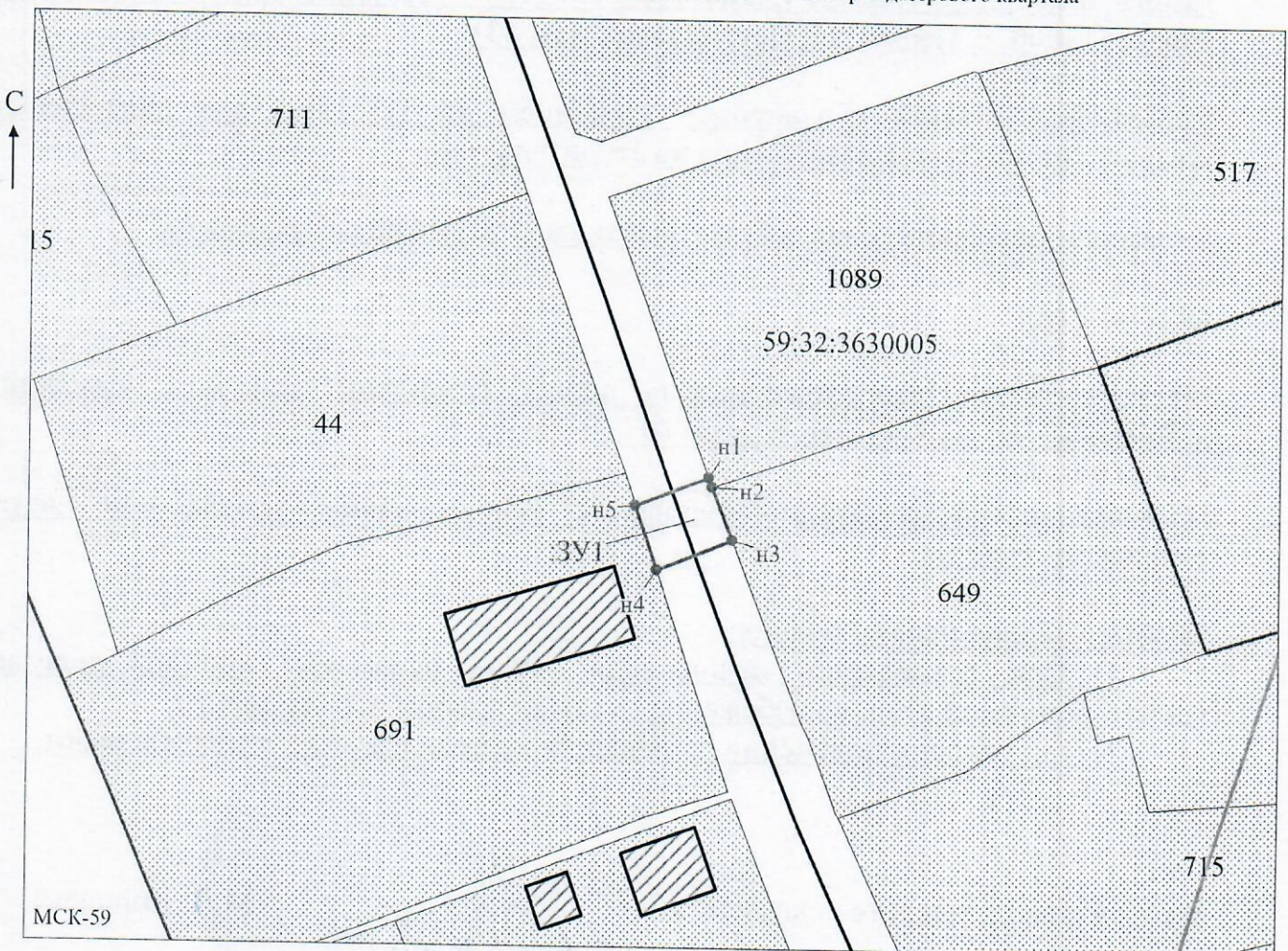
От точки n5 до точки n1 - земли общего пользования

Каталог координат, м

№ точки границы	X	Y
n1	516223.07	2261944.26
n2	516222.37	2261944.52
n3	516218.41	2261946.06
n4	516216.25	2261940.46
n5	516220.99	2261938.87
n1	516223.07	2261944.26

**Условные обозначения:**

-  - предполагаемый участок земель, на которых планируется размещение объекта
-  - границы и номер земельного участка, сведения о которых внесены в ЕГРН
-  - границы и номер объекта капитального строительства, сведения о которых внесены в ЕГРН
-  - граница кадастрового квартала
-  - зоны с особыми условиями использования территории, сведения о которых внесены в ЕГРН
-  - обозначение запрашиваемого земельного участка
-  - характерная точка границ земель или части земельного участка
-  - номер кадастрового квартала



МСК-59

Масштаб 1:500

Заявитель: Зах Масштаб 1:500  
 (подпись, расшифровка подписи)  
 МП /Захарова Е. Л.

(для юридических лиц  
и индивидуальных предпринимателей)